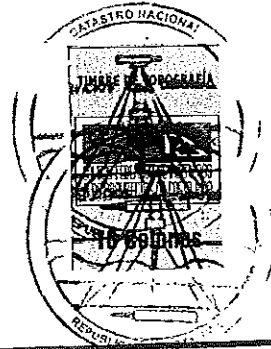


Caça

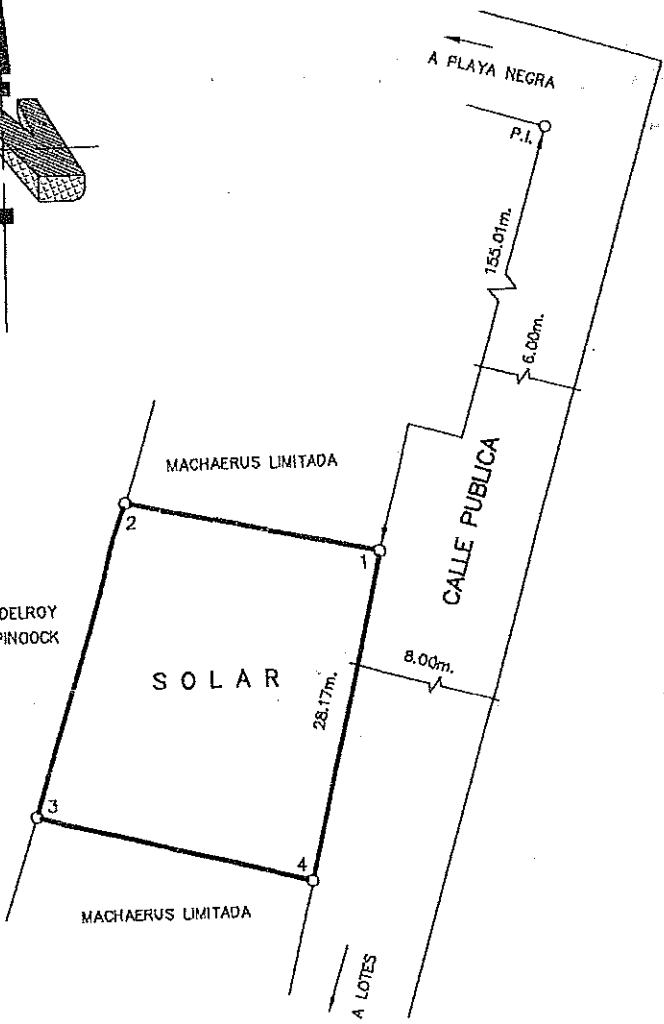
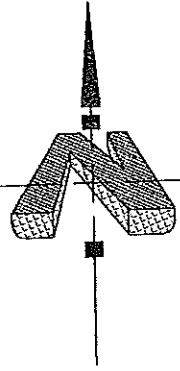
2295974

11

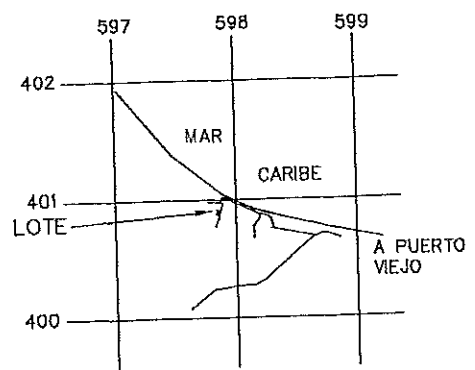
**REGISTRO NACIONAL
CATASTRO NACIONAL**
 El presente plano ha cumplido con los requisitos exigidos por la ley, por lo que ha sido registrado bajo el siguiente número.
L-1227444-08
 Fecha: 27 MAR 2008
 Firma: [Firma]



LINEA	ACIMUT	DIST.(m)
1-2	282° 24.0'	21.67
2-3	197° 23.7'	27.34
3-4	104° 38.7'	23.83
4-1	012° 54.2'	28.17



COLEGIO FEDERADO DE INGENIEROS
 Y DE ARQUITECTOS DE COSTA RICA
 + 25 MAR 2008 +
ANOTADO



NOTAS:

LINDEROS EXISTENTES.
 LEVANTAMIENTO POLAR CON POLIGONAL ABIERTA Y RADIALES A LOS VERTICES
 ERRORES ESTIMADOS: ANGULAR: 00'01" LINEAL= 0.01m.
 SE INSCRIBE ESTE PLANO SIN PERJUICIO DE LOS DERECHOS DEL ESTADO PARA
 TODOS LOS EFECTOS DE LAS LIMITACIONES QUE LAS LEYES DE AGUAS Y
 CAMINOS Y ZONA MARITIMO-TERRESTRE ESTABLECEN.
 MODIFICA PLANO CATASTRADO No. L-1234290-2007.

LOCALIZACION
 HOJA: AMUBRI
 ESCALA: 1:50.000

PROPIEDAD DE: MACHAERUS LIMITADA CEDULA JURIDICA No. 3-102-487429	STA EN: PUERTO VIEJO DISTRITO 3° CAHUITA CANTON 4° TALAMANGA PROVINCIA 7° LIMON	ES PARTE DE: FOLIO REAL No. 7122073-000 AREA SEGUN REGISTRO: 2639.53m ²
AREA: 630.68 m ²	ESCALA 1: 500	ARCHIVO: DANIEL
PROTOCOLO: TOMO: 15297 FOLIO: 88	FECHA: FEBRERO-2008	RAFAEL ALBERTO MONTEJO MADRIZ INGENIERO TOPOGRAFO ASOCIADO T.A. 3163

[Firma]